

N. documento : 49 del 05/02/2026 16:40

MESSAGGIO DI ALLERTAMENTO UNIFICATO

- FASE PREVISIONALE -
- ERRATA CORRIGE -

Direttiva P.C.M. del 27/02/2004 e s.m.i. - D.G.R. n. 535 del 15/11/2017

FASI OPERATIVE COMUNALI MINIME DA ADOTTARE:








Le fasi indicate non sono da intendersi sostitutive rispetto a quelle attivate a seguito di eventuali Comunicazioni per superamento soglie ed ancora in corso di validità.

















OGGI 05/02/2026				DOMANI 06/02/2026			
ZONA 1	ATTENZIONE	ZONA 5	ATTENZIONE	ZONA 1	ATTENZIONE	ZONA 5	ATTENZIONE
ZONA 2	ATTENZIONE	ZONA 6	ATTENZIONE	ZONA 2	ATTENZIONE	ZONA 6	ATTENZIONE
ZONA 3	ATTENZIONE	ZONA 7	ATTENZIONE	ZONA 3	ATTENZIONE	ZONA 7	ATTENZIONE
ZONA 4	ATTENZIONE	ZONA 8	ATTENZIONE	ZONA 4	ATTENZIONE	ZONA 8	ATTENZIONE

Previsione meteo marino - costiera



Legenda

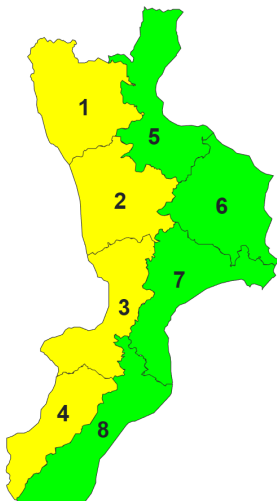
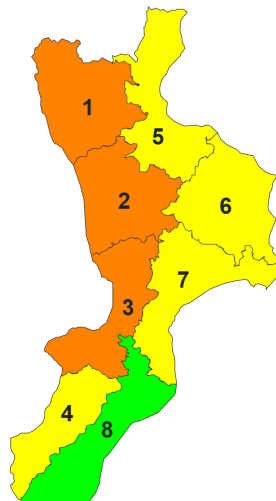
Precipitazioni non impulsive		Precipitazioni impulsive	
	piogge isolate		rovesci o temporali isolati
	piogge sparse		temporali isolati
	piogge diffuse		temporali sparsi
			temporali diffusi

Oggi 05/02/2026 Inizio: 16:40		Avviso condizioni meteo avverse: [X]			Domani 06/02/2026 Inizio: 00:00		Avviso condizioni meteo avverse: [X]		
		Fine: 24:00					Fine: 24:00		
ZONA	Precipitazioni	Temp. estreme	Venti	Mareggiate	ZONA	Precipitazioni	Temp. estreme	Venti	Mareggiate
1			X	X	1	 		X	X
2			X	X	2	 		X	X
3			X	X	3	 		X	X
4			X	X	4	 		X	X
5			X	X	5	 		X	X
6			X	X	6	 		X	X
7			X	X	7	 		X	X
8			X	X	8	 		X	X

Dalla nottata di oggi si prevedono precipitazioni sparse, anche a carattere di rovescio o temporale, specie sui settori tirrenici, con rovesci di forte intensità, forti raffiche di vento e locale attività elettrica. Si prevedono inoltre venti da forti a burrasca dai quadranti occidentali con mareggiate lungo le coste esposte.

Si prevedono precipitazioni sparse, anche a carattere di rovescio o temporale, specie sui settori tirrenici, con rovesci di forte intensità, forti raffiche di vento e locale attività elettrica. Si prevedono inoltre venti da forti a burrasca dai quadranti occidentali con mareggiate lungo le coste esposte.

Criticità idrogeologica-idraulica e temporali

<div>Oggi</div> <div>05/02/2026</div>		<div>Avviso di criticità idrogeologica - idraulica e idrogeologica per temporali: [X]</div>		<div>Domani</div> <div>06/02/2026</div>		<div>Avviso di criticità idrogeologica - idraulica e idrogeologica per temporali: [X]</div>	
Inizio: 16:40		Fine: 24:00		Inizio: 00:00		Fine: 24:00	
							
ZONA	Livelli di Allertamento		ZONA	Livelli di Allertamento			
	Idrogeologico per temporali	Idrogeologico Idraulico		Idrogeologico per temporali	Idrogeologico Idraulico		
1	GIALLO	GIALLO	1	ARANCIONE	ARANCIONE		
2	GIALLO	GIALLO	2	ARANCIONE	ARANCIONE		
3	GIALLO	GIALLO	3	ARANCIONE	ARANCIONE		
4	GIALLO	GIALLO	4	GIALLO	GIALLO		
5	VERDE	VERDE	5	GIALLO	GIALLO		
6	VERDE	VERDE	6	GIALLO	GIALLO		
7	VERDE	VERDE	7	GIALLO	GIALLO		
8	VERDE	VERDE	8	VERDE	VERDE		
<div>Scenario d'evento di cui alla Direttiva Regionale:</div> <div>APPENDICE 4: Scenari d'evento e possibili danni per piogge previste - Allertamento Livello VERDE;</div> <div>APPENDICE 5: Scenari d'evento e possibili danni per piogge previste - Allertamento Livello GIALLO;</div> <div>Sono possibili fenomeni temporaleschi che potrebbero evolvere in nubifragi anche persistenti con conseguenze rilevanti; sono possibili, inoltre, fenomeni di esondazione in corrispondenza dei fiumi con bacino idrografico di rilevanti dimensioni.</div>				<div>Scenario d'evento di cui alla Direttiva Regionale:</div> <div>APPENDICE 4: Scenari d'evento e possibili danni per piogge previste - Allertamento Livello VERDE;</div> <div>APPENDICE 5: Scenari d'evento e possibili danni per piogge previste - Allertamento Livello GIALLO;</div> <div>APPENDICE 6: Scenari d'evento e possibili danni per piogge previste - Allertamento Livello ARANCIONE;</div> <div>Sono possibili fenomeni temporaleschi che potrebbero evolvere in nubifragi anche persistenti con conseguenze rilevanti; sono possibili, inoltre, fenomeni di esondazione in corrispondenza dei fiumi con bacino idrografico di rilevanti dimensioni.</div>			
<div>Il Funzionario Responsabile di turno</div> <div>Centro Regionale Funzionale Multirischi</div> <div>Sicurezza del Territorio</div> <div>f.to: Dott. GAETANO OSSO</div>				<div>VISTO: SI ADOTTA E SI AUTORIZZA LA TRASMISSIONE D'ORDINE DEL DIRIGENTE(DELEGATO DAL PRESIDENTE DELLA GIUNTA REGIONALE CON D.P.G.R. 13/2006)</div> <div>Il Responsabile di turno della Sala Operativa Regionale</div> <div>F.to Di.Ma. Antonino FIORIGLIO</div>			

Le firme autografe sono sostituite da indicazione a stampa dei soggetti responsabili ai sensi dell'art. 3 c. 2 del D. Lgs. 12/02/1993 n° 39

La presente nota, trasmessa via PEC, sostituisce l'atto originale (ai sensi dell'art. 48 del D.Lgs 7 marzo 2005, n.82 e ss.mm.ii.)



Destinatari del Messaggio di Allertamento

- SNAM
- Associazioni di volontariato e gruppi comunali di protezione civile
- Centri Funzionali Decentrati delle Regioni limitrofe
- Società di gestione delle Grandi Dighe
- Sorical
- Compartimento viabilità ANAS (Viabilità ordinaria e Compartimento autostrade)
- Ferrovie della Calabria
- Registro Italiano Dighe
- Rete Ferroviaria Italiana
- ENI
- Presidenza del consiglio dei Ministri - Dipartimento della Protezione Civile - Sala Italia
- Presidenza del consiglio dei Ministri - Dipartimento della Protezione Civile - Centro Funzionale Centrale
- Uffici Provinciali della UOA della Protezione Civile regionale
- Prefetture – UTG
- Province / Città metropolitana
- SUEM 118
- Croce Rossa Italiana
- Consorzi di Bonifica
- Calabria Verde
- Terna
- ENEL
- Telecom
- a2a
- Endesa
- Italgas
- Centro Funzionale Campania

Avvertenze e Note

Le Indicazioni Operative del Capo del Dipartimento della Protezione Civile n. RIA/0007117 del 10 febbraio 2016, contemplano anche un rischio residuo indicando in tal senso la possibilità che si manifestino effetti e danni in assenza di criticità, anche come effetto residuo di eventi appena trascorsi. La descrizione dei possibili scenari per questo caso è riportata in Appendice 8 e 9 della Direttiva Regionale.

Azioni da Intraprendere

Assunzione degli eventuali livelli di allerta ed attivazione delle corrispettive fasi operative previste dalla propria pianificazione d'emergenza.

Clausola di Salvaguardia

Vista la complessità e l'intrinseca variabilità dei fenomeni naturali su meglio descritti, sono possibili accadimenti che differiscono da quanto riportato nel presente documento.

Contatti

ARPACAL - Centro Regionale Funzionale Multirischi
Sicurezza del Territorio
Viale degli Angioini, 143 - Catanzaro
Tel.: 0961.531131/25
www.arpacal.it - www.allertacal.it
PEC: so.cfmcalabria@arpacal.telecompost.it

Regione Calabria - DIP Protezione Civile
Viale Europa - Loc. Germaneto - Catanzaro
Tel.: 800 222211
www.regione.calabria.it - www.protezionecivilecalabria.it
PEC: sor@pec.protezionecivilecalabria.it